

KM 0+081 KONIEC ODCINKA
ROWU R13 OBJĘTEGO OPRACOWANIEM.

KM 0+000 POZĄTEK ODCINKA
ROWU R13 OBJĘTEGO OPRACOWANIEM.

km 0+047 - proj. przegród nr 13.
Szer. przegród: B = 6.00 m.
Dł. przegród w koronie: L = 5.00 m.
Powierzchnia: F = 36.00 m².
Współrzędne w osi rowu:
X: 6055250.4387; Y: 6466589.9958.

ROW R13

Jestem świadomy odpowiedzialności karnej za złożenie fałszywych oświadczeń. Oświadczam, że operat techniczny zawierający rezultaty prac geodezyjnych w wyniku których powstał niniejszy dokument uzyskał pozytywny wynik weryfikacji	
Identyfikator zgłoszenia prac geodezyjnych	6640.3127.2020
Organ służby geodezyjnej, który otrzymał zgłoszenie	Starosta Powiatu Słupskiego
Wykonawca prac geodezyjnych	ZENERIS Projekty Sp. z o. o. ul. Paderewskiego 7, 61-770 Poznań Adres do korespondencji: ul. Paderewskiego 8, 61-770 Poznań
Nr oraz data sporządzenia dokumentu zawierającego wynik pozytywnej weryfikacji	6640.3127.2020_26010 z dnia 05.01.2021r.
Imię i nazwisko oraz nr uprawnień zawodowych kierownika prac	<div>GEODETA UPRAWNIONY inż. Przemysław Stora upr. nr 22770 tel. 504 505 265</div>

MAPA DO CELÓW PROJEKTOWYCH Arkusz nr 7 (8)		
Oznaczenie kancelaryjne zgłoszenia pracy geodezyjnej	6640.3127.2020	
Nazwa Województwa	Pomorskie	
Nazwa Powiatu	Słupski	
Nazwa Gminy	Główczyce	
Jednostka ewidencyjna	identyfikator	221204_2
	nazwa	Główczyce
Obręb ewidencyjny	identyfikator	221204_2.0014
	nazwa	Pobłocie
Działka ewidencyjna	221204_2.0014.430, 143	
Skala mapy	1:500	
Nazwa układu współrzędnych	prostokątnych płaskich	2000/18
	układu wysokości	PL-EVRF2007-NH
Oznaczenie i informację o służebnościach gruntowych mających wpływ na zagospodarowanie gruntów, zlokalizowanych w granicach projektowanej inwestycji		Mapa wykonana bez ustalenia obciążeń służebnościami gruntowymi ujawnionymi w księgach wieczystych
Oznaczenie granic obszaru, który był przedmiotem aktualizacji		-----
Elementy, które nie stanowią treści mapy zasadniczej zgodnie z rozporządzeniem w sprawie bazy danych obiektów topograficznych oraz mapy zasadniczej:		brak
ARKUSZ MAPY		6.227.16.25.3.1, 6.227.16.25.3.3
Mapa powstała na podstawie pomiaru bezpośredniego sytuacyjno - wysokościowego oraz mapy numerycznej pozyskanej z PZGiK. Przebieg granic działek określono na podstawie numerycznej mapy ewidencyjnej. Nie wyklucza się istnienia w terenie innych nie wykazanych na niniejszej mapie urządzeń podziemnych, które nie były zgłoszone do inwentaryzacji, lub o których brak jest informacji w instytucjach branżowych.		
Stan aktualny na dzień		16.10.2020r.



ZENERIS PROJEKTY SP. Z O. O.
UL. PADEREWSKIEGO 7, 61 - 770 POZNAŃ
ADRES DO KORESPONDENCJI:
UL. PADEREWSKIEGO 8, 61 - 770 POZNAŃ

GEODETA UPRAWNIONY
inż. Przemysław Stora
upr. nr 22770 tel. 504 505 265

Nazwa/imię i nazwisko wykonawcy oraz podpis osoby reprezentującej wykonawcę Imię i nazwisko, nr uprawnień oraz podpis geodety uprawnionego, który opracowywał mapę
Uwaga: Punkty osnowy geodezyjnej są prawnie chronione na podstawie art.15 ust.3 ustawy z dnia 17 maja 1989r. - Prawo Geodezyjne i Kartograficzne.








ZA ZGODNOŚĆ Z TREŚCIĄ MAPY
DO CELÓW PROJEKTOWYCH
11.09.2021

mgr inż. Michał Pawlik

LEGENDA:

- budowa przegrrody
- granica opracowania
= granica inwestycji
= obszar oddziaływania inwestycji
- oś rowu/kilometraż
- zasięg uciążliwości (hałas, emisja zanieczyszczeń powietrza, odpady)
- zasypanie
- działki objęte inwestycją
- granice i numery działek
- odwierty geologiczne

 <div>Fundusze Europejskie Infrastruktura i Środowisko</div>		 <div>Unia Europejska Fundusz Spójności</div>	 <div>ZENERIS PROJEKTY ul. Paderewskiego 8 61-770 Poznań</div>		 <div>Fundusze Europejskie Fundusz Spójności</div>
JEDNOSTKA PROJEKTOWA:			ZENERIS PROJEKTY S.A. UL. PADEREWSKIEGO 8, 61-770 POZNAŃ		
					
NAZWA INWESTYCJI:					
WYKONANIE DOKUMENTACJI TECHNICZNEJ PRZEGRÓD W OBSZARZE NATURA 2000 TORFOWISKO POBŁOCKIE PLH220042					
INWESTOR: SKARB PAŃSTWA REGIONALNA DYREKTOR OCHRONY ŚRODOWISKA W GDAŃSKU UL. CHMIELNA 54/57 80-748 GDAŃSK			ADRES INWESTYCJI: JEDNOSTKA EWD.: 221204_2 OBRĘB: 0014 POBŁOCIE, 0017 RZUSZCZE GMINA: GŁÓWCZYCE POWIAT: SŁUPSKI WOJEWÓDZTWO: POMORSKIE		
NR UMOWY: NR 54/2020 Z DNIA 18.09.2020 r.					
NR PROJEKTU: 2020/23		STADIUM: PROJEKT BUDOWLANY			
PROJEKTANT: mgr inż. MICHAŁ PAWLIK upr. w specj. inż. hydrotech. nr WK/P/105/POOH/18				PODPIS:	
SPRAWDZAJĄCY: mgr inż. ŁUKASZ URBAŃSKI upr. w specj. inż. hydrotech. nr WK/P/0381/POOH/19				PODPIS:	
OPRACOWUJĄCY: mgr inż. ALEKSANDRA GRZEMSKA				PODPIS:	
TREŚĆ RYSUNKU:					
PROJEKT ZAGOSPODAROWANIA TERENU - PRZEGRODA NR 13					
DATA: 10.09.2021 r.	SKALA: 1:500	NR RYSUNKU: 2.9		NR STRONY: 28	